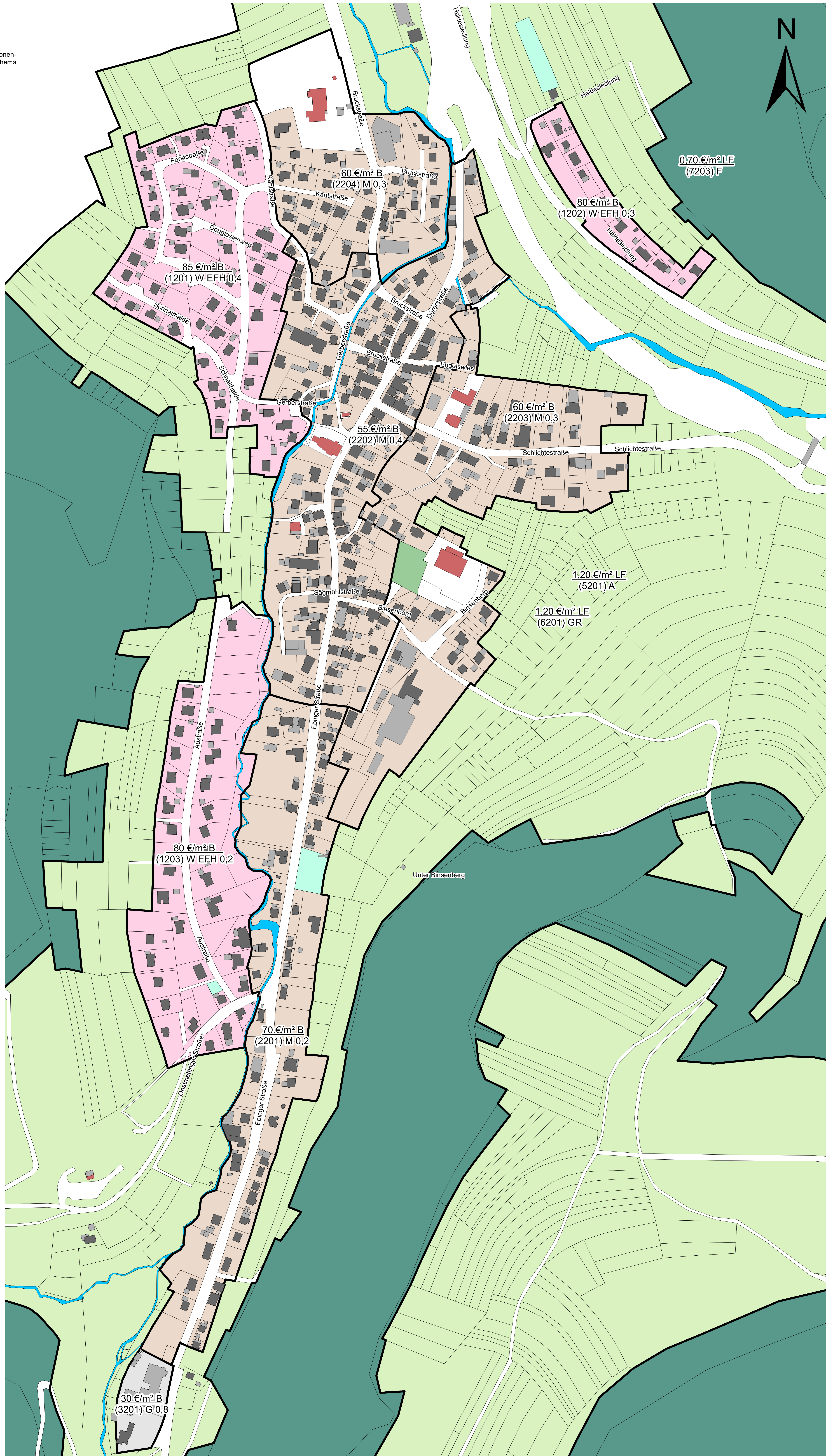
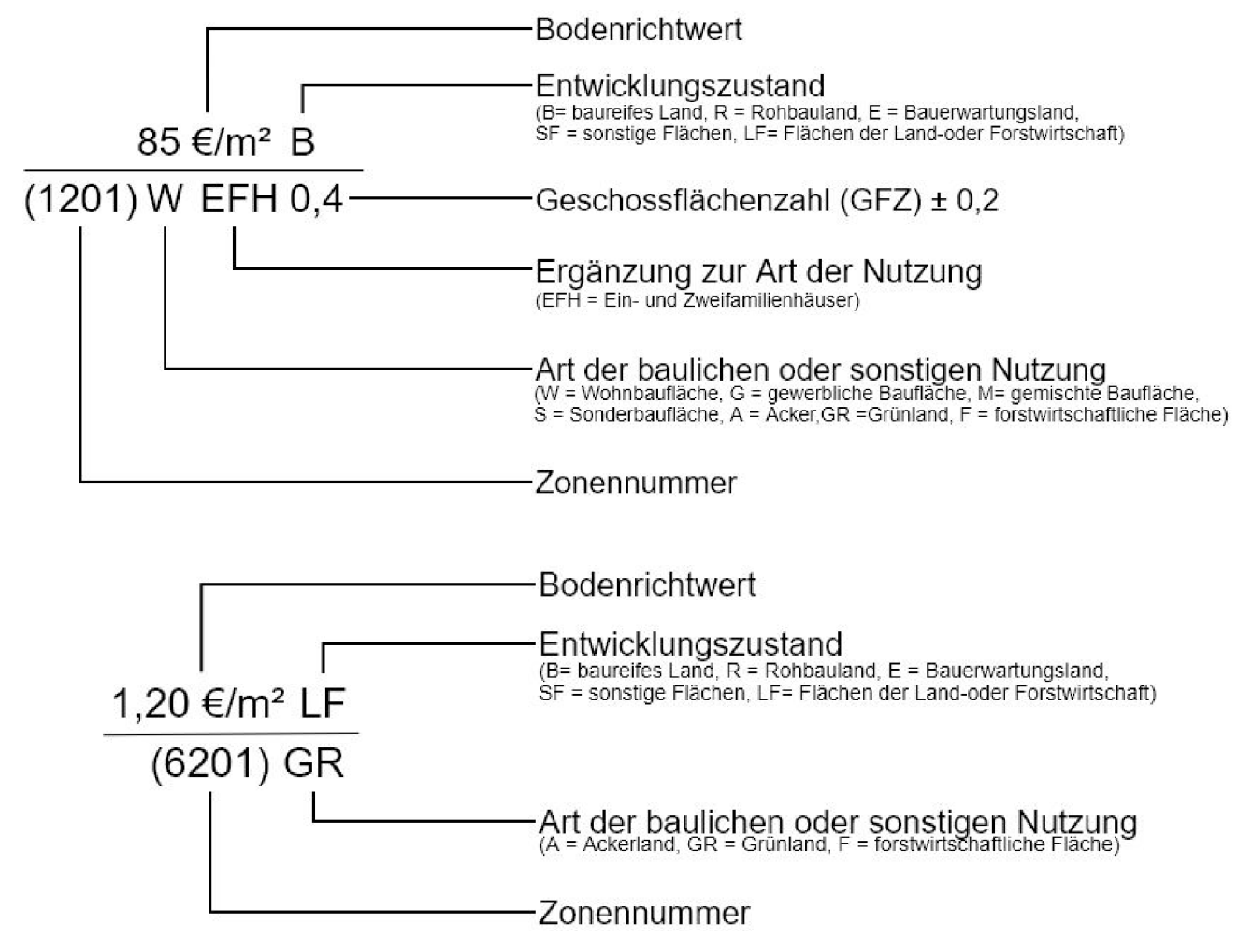


# Stadt Burladingen - Bodenrichtwertkarte zum Stichtag 31.12.2018

## - Stadtteil Hausen

### Darstellung:

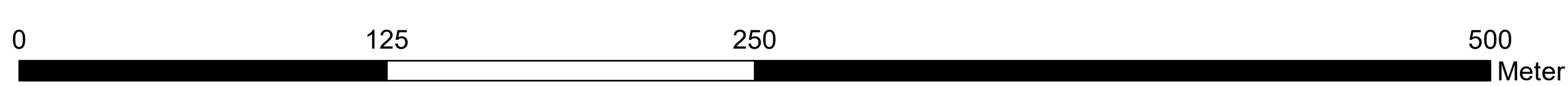
Die Richtwertzonen werden durch eine schwarze Linie begrenzt und haben eine Zonennummer. Der Bodenrichtwert wird für jede Bodenrichtwertzone nach folgendem Schema dargestellt:



### Zeichenerklärung

- Richtwertzongrenzen
- Wohngebiete (W)
- Mischgebiete (M)
- Gewerbegebiete (G)
- Private Grünflächen (PG, innerörtliches Gartenland)
- Öffentliche Grünflächen
- Landwirtschaftliche Flächen (A/GR)
- Forstwirtschaftliche Flächen (F)

1:1.600 [DIN A0]



Grundlage: Geobasisdaten Landesamt für Geoinformation und Landentwicklung Baden-Württemberg  
Stand: 04/2020 (www.lgl-bw.de)

Planbearbeitung:  
**DR. KOCH**  
Immobilienbewertung